

Legende

Planung

- Neubaumast
- Planung Trassenverlauf
- Rückbau Bestandsleitung
- Schutzstriefen
- Provisoriumsplanung
- Arbeitsflächen und Zuwegungen
- Schutzgerüst


Sonstiges



- Bestandsmast
- Bestandsleitungen
- Schutzstreifen Bestand

Schutzgebiete

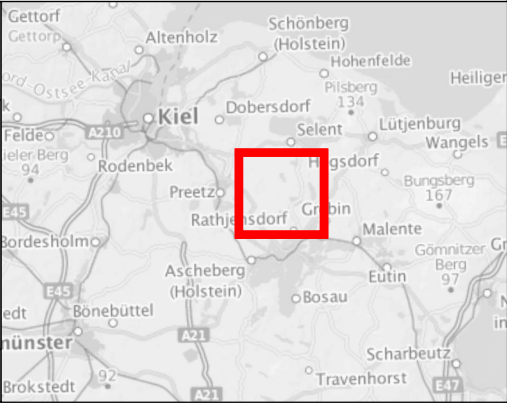
- Vogelschutzgebiet

Nr.: Art der Änderung		
Datum		
Name		

Planverfasser:		
 GFN	Gesellschaft für Freilandökologie und Naturschutzplanung mbH	
	Stuthagen 25 24113 Molfsee Tel.: +49 4347 99973-0	
	gezeichnet:	01.11.2023
	geprüft:	01.11.2023
zuletzt geändert:		18.12.2023
		Name:
		M. Harms
		C. Heinrich

Vorhabenträger:	
 Schleswig-Holstein Netz Schleswig-HeinGas-Platz 1 25451 Quickborn	
Quickborn, den 18.12.2023  i. A. Sven Eggert	

Durchverbindung Trent/
Einbindung UW Treter-Berg

Anlage:	MB03	Karte:	4	
Planinhalt:	Verträglichkeitsprüfung für das VSch-Gebiet DE 1728-401 'Teiche zwischen Selent und Plön'			
Maßstab:	1:40.000			